

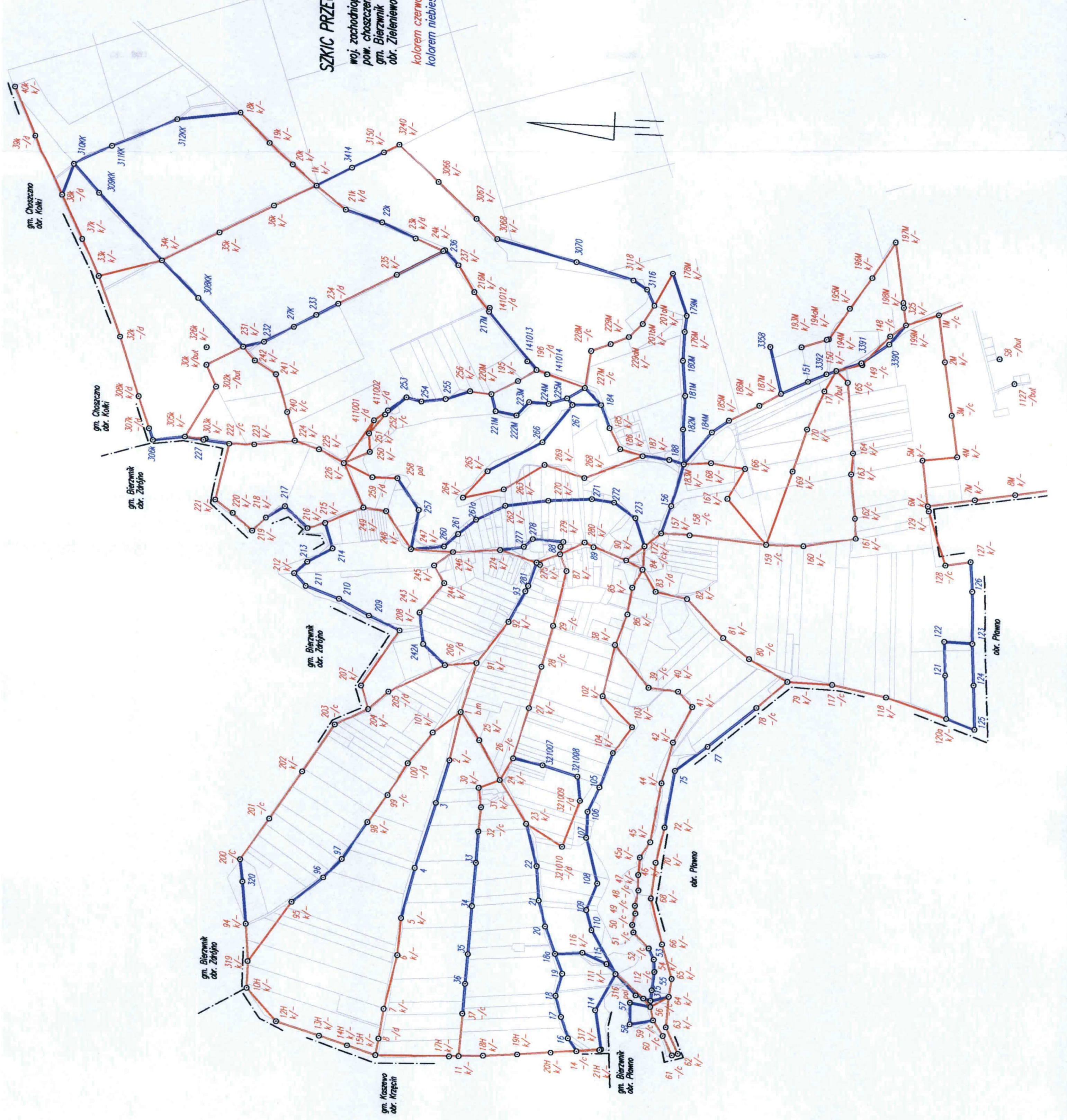
SZKIC PRZEGLĄDOWY PUNKTÓW OSNOWY NR 1

woj. zachodniopomorskie
pow. choszczeński
gm. Bierzwnik
obr. Zieleniewo

GN. 6640.423.2014

kolorem czerwonym opisano odszakare punkty osnowy
kolorem niebieskim opisano obliczone punkty osnowy

GEODETA UPRAWNIENY
inż. Łukasz Skiba
upr. nr 20970



WOJ. ZACHODNIOPOMORSKIE
 POW. CHOSZCZEŃSKI
 GM. BIERZWNIK
 OBR. ZIELENIEWO
 GN 6640.423.2014

Wykaz współrzędnych punktów osnowy wsi Zieleniewo

Numer	-X-	-Y-	Numer	-X-	-Y-
EXC1	5886513.77	5541622.84	S8	5884552.09	5542497.58
1	5886849.36	5540997.43	1K	5887478.85	5543229.39
1M	5884813.23	5542682.77	2	5886895.45	5540792.87
2M	5884787.21	5542484.53	3	5886951.74	5540611.70
3M	5884757.39	5542258.53	4	5887040.33	5540334.71
4M	5884733.30	5542083.12	5	5887097.44	5540122.21
5M	5884880.97	5542069.11	6	5887111.76	5539964.01
6/6800K	5887111.76	5539964.00	6M	5884855.72	5541874.51
7	5887168.83	5539736.02	7M	5884653.37	5541901.34
8	5887189.85	5539608.77	8M	5884482.66	5541923.95
9M	5884290.80	5541949.17	10H	5887754.85	5539821.92
11	5886847.16	5539536.92	12H	5887627.89	5539680.30
13H	5887444.47	5539620.56	14	5886342.38	5539560.22
14H	5887324.67	5539579.39	15H	5887203.25	5539539.02
16	5886379.23	5539614.24	17	5886410.01	5539706.10
17H	5886887.52	5539535.81	18	5886434.08	5539794.77
18a	5886437.69	5539973.60	18H	5886743.24	5539539.64
18K	5887803.84	5543546.94	19	5886406.67	5539889.67
19H	5886596.29	5539545.38	19K	5887677.66	5543416.11
20	5886480.49	5540089.87	20H	5886452.68	5539554.16
20K	5887580.53	5543320.12	21	5886509.48	5540198.66
21H	5886244.11	5539565.41	21K	5887354.19	5543127.35
22	5886519.43	5540344.40	22K	5887197.69	5543074.16
23	5886564.98	5540524.73	23K	5887053.79	5543005.99
24	5886679.86	5540709.99	24K	5886935.55	5542952.42
25	5886769.31	5540878.32	26	5886623.80	5540802.63
27	5886557.87	5541015.18	27k	5887572.17	5542629.61
28	5886505.14	5541190.67	29	5886456.47	5541364.01
30	5886769.88	5540676.32	30K	5887942.85	5542468.49
31	5886759.49	5540593.42	32	5886770.02	5540491.09
32K	5888312.65	5542587.14	33	5886779.14	5540357.72
33K	5888406.61	5542843.48	34	5886795.87	5540174.70
34K	5888137.41	5542910.47	35	5886810.85	5539970.06
35K	5887892.25	5543030.45	36	5886821.50	5539844.33
36K	5887659.76	5543143.68	37	5886832.14	5539717.29
37K	5888478.17	5543001.12	38	5886190.61	5541283.35
38K	5888566.95	5543188.91	39	5886045.77	5541101.39
39K	5888680.10	5543447.86	40	5885918.58	5541085.57
40K	5888769.11	5543659.54	41	5885858.51	5541020.85
42	5885939.45	5540871.41	44	5885988.02	5540697.91
45	5886034.39	5540447.77	45a	5886078.16	5540382.56
46	5886083.70	5540308.47	47	5886082.79	5540243.04

GEODETA UPRAWNIONY

inż. Łukasz Skiba
 upr. nr 20970

WOJ. ZACHODNIOPOMORSKIE
 POW. CHOSZCZEŃSKI
 GM. BIERZWNIK
 OBR. ZIELENIEWO
 GN 6640.423.2014

Numer	-X-	-Y-	Numer	-X-	-Y-
48	5886097.19	5540177.84	49	5886094.77	5540145.23
50	5886108.28	5540097.71	51	5886102.57	5540066.12
52	5886036.15	5539998.14	53	5886014.91	5539951.15
54	5886011.59	5539898.42	55	5886022.06	5539821.10
56	5886028.12	5539749.77	57	5886114.84	5539767.66
58	5886115.16	5539674.82	59	5886015.12	5539692.80
60	5885972.87	5539626.86	61	5885933.76	5539544.46
62	5885908.38	5539551.97	63	5885960.74	5539663.66
64	5885950.10	5539793.04	65	5885937.04	5539869.30
66	5885980.27	5540015.19	68	5886029.53	5540209.80
70	5886009.52	5540360.95	72	5885973.53	5540510.42
75	5885931.06	5540750.35	77	5885791.92	5540853.85
78	5885583.47	5541017.89	79	5885451.97	5541127.87
80	5885616.27	5541224.48	81	5885728.37	5541313.78
82	5885883.73	5541479.33	83	5886018.38	5541509.16
84	5886074.46	5541603.00	85	5886117.89	5541526.91
86	5886137.54	5541413.26	87	5886400.51	5541596.79
88	5886426.68	5541699.19	89	5886286.51	5541698.38
90	5886145.16	5541641.93	91	5886783.13	5541205.36
92	5886647.75	5541380.42	93	5886576.30	5541510.59
94	5887760.19	5540094.35	95	5887566.25	5540188.30
96	5887431.84	5540292.26	97	5887354.16	5540370.56
98	5887245.36	5540528.99	99	5887159.52	5540643.79
100	5887073.80	5540779.66	101	5886967.94	5540909.64
102	5886242.93	5541065.56	103	5886114.80	5540935.11
104	5886196.60	5540826.09	105	5886253.45	5540679.91
106	5886302.91	5540576.69	107	5886308.03	5540465.85
108	5886260.00	5540271.73	109	5886305.82	5540159.79
110	5886282.34	5540074.91	111	5886177.46	5539889.72
112	5886057.32	5539785.05	114	5886263.03	5539735.02
115	5886216.84	5539930.90	116	5886320.50	5539978.86
117	5885260.09	5541115.77	118	5885029.73	5541063.04
120	5884771.78	5540974.02	121	5884776.82	5541156.69
122	5884782.02	5541300.18	123	5884661.22	5541292.49
124	5884655.27	5541115.08	125	5884650.50	5540928.55
126	5884667.40	5541512.28	127	5884673.36	5541637.56
128	5884781.41	5541623.09	129	5884852.18	5541853.24
148	5885022.32	5542592.68	149	5885140.15	5542473.39
149aK	5885292.43	5542578.15	150	5885252.07	5542447.41
151	5885372.46	5542400.80	156	5885953.17	5541873.36
157	5885996.33	5541757.85	158	5885873.72	5541749.88
159	5885547.47	5541708.77	160	5885388.09	5541702.81
161	5885162.82	5541735.89	162	5885167.29	5541822.63
163	5885185.27	5542009.84	164	5885178.07	5542099.56

GEODETA UPRAWNIENY

inż. Łukasz Skiba
 upr. nr 20970

WOJ. ZACHODNIOPOMORSKIE
 POW. CHOSZCZEŃSKI
 GM. BIERZWNIK
 OBR. ZIELENIEWO
 GN 6640.423.2014

Numer	-X-	-Y-
165	5885203.30	5542397.00
167	5885713.85	5541905.26
169	5885436.17	5542020.98
171	5885302.41	5542360.46
176M	5885900.59	5542611.25
179M	5885891.96	5542678.95
181M	5885897.24	5542341.08
183M	5885900.62	5542050.95
184M	5885781.32	5542187.08
185M	5885709.41	5542236.25
186M	5885579.85	5542299.64
187M	5885488.08	5542349.75
193M	5885400.38	5542546.40
195	5886612.61	5542402.94
196	5886533.76	5542450.12
197M	5884998.96	5542990.97
199M	5884953.94	5542639.53
201	5887662.90	5540541.40
201BM	5886080.19	5542645.06
203	5887388.17	5540942.12
205	5887159.31	5541082.08
207	5887276.56	5541107.61
209	5887245.48	5541404.62
211	5887515.16	5541529.58
213	5887508.53	5541632.65
215	5887434.32	5541799.00
216M	5886802.35	5542778.68
217M	5886738.86	5542696.07
219	5887744.81	5541765.37
220M	5886727.28	5542347.30
221M	5886708.52	5542275.15
222M	5886618.46	5542257.27
223M	5886564.26	5542313.64
224M	5886481.15	5542306.73
225M	5886402.62	5542329.73
227	5887951.93	5542150.73
228M	5886300.61	5542530.45
229M	5886218.00	5542559.47
232	5887699.35	5542566.70
234	5887384.40	5542727.81
236	5886927.54	5542956.64
240	5887597.78	5542270.03
242	5887737.78	5542487.11
243	5887027.51	5541417.96

Numer	-X-	-Y-
166	5885639.32	5542032.20
168	5885783.88	5542055.34
170	5885375.04	5542199.74
172	5886067.21	5541702.00
178M	5885951.57	5542858.58
180M	5885907.36	5542490.21
182M	5885905.07	5542198.96
184	5886256.33	5542301.76
185	5886219.97	5542203.82
186	5886173.15	5542115.29
187	5886076.68	5542085.19
188	5885962.58	5542069.15
194M	5885283.94	5542580.71
195M	5885194.24	5542710.34
196M	5885098.13	5542840.37
198M	5884965.73	5542734.81
200	5887786.13	5540368.18
201AM	5886030.78	5542721.90
202	5887524.76	5540742.53
204	5887246.06	5541008.40
206	5886918.56	5541195.22
208	5887113.50	5541342.31
210	5887373.39	5541474.98
212	5887564.02	5541582.99
214	5887402.24	5541688.27
216	5887508.70	5541776.58
217	5887605.26	5541869.51
218	5887686.68	5541820.90
220	5887827.77	5541840.62
221	5887902.86	5541896.86
222	5887843.52	5542134.36
223	5887736.71	5542131.61
224	5887564.25	5542147.95
225	5887461.25	5542110.65
226	5887355.87	5542053.69
227M	5886326.25	5542373.44
229aM	5886139.30	5542589.32
231	5887787.40	5542545.96
233	5887477.28	5542680.55
235	5887134.30	5542851.19
237	5886870.14	5542892.81
241	5887646.78	5542429.09
242A	5887012.32	5541284.50
244	5886923.14	5541543.66

GEODETA UPRAWNIONY

inż. Łukasz Skiba
 upr. nr 20970

WOJ. ZACHODNIOPOMORSKIE
 POW. CHOSZCZEŃSKI
 GM. BIERZWNIK
 OBR. ZIELENIEWO
 GN 6640.423.2014

Numer	-X-	-Y-
245	5886966.48	5541618.57
247	5887065.82	5541687.59
249	5887272.27	5541864.94
251	5887248.87	5542180.19
253	5887089.75	5542332.70
255	5886922.33	5542326.40
257	5887034.17	5541854.58
259	5887233.95	5541992.98
261	5886865.49	5541753.09
262	5886663.98	5541874.09
264	5886845.99	5541907.59
266	5886506.23	5542143.95
268	5886326.51	5541992.75
270	5886480.06	5541895.16
272	5886198.36	5541888.64
274	5886684.91	5541684.41
277	5886583.63	5541699.50
279	5886414.77	5541720.15
281	5886563.84	5541533.13
303K	5887943.09	5542155.58
306K	5888167.64	5542150.18
308K	5888230.58	5542335.76
309kk	5888407.20	5543197.44
311kk	5888349.84	5543403.38
315	5886026.59	5539775.55
317	5886237.19	5539568.73
320	5887775.47	5540273.48
326K	5887943.81	5542542.22
2483	5886428.73	5541667.91
3067	5886793.61	5543089.63
3070	5886364.40	5542906.74
3118	5886121.26	5542829.31
3240K	5887123.82	5543410.17
3390	5885025.16	5542559.32
3392	5885294.01	5542433.45
141012	5886735.87	5542712.14
141014	5886488.36	5542431.69
321008	5886347.25	5540725.98
321010	5886411.47	5540427.18
411002	5887168.83	5542277.98

Numer	-X-	-Y-
246	5886886.33	5541676.26
248	5887174.01	5541849.60
250	5887245.20	5542100.40
252	5887181.03	5542259.72
254	5887025.45	5542315.47
256	5886817.90	5542358.80
258	5887126.80	5541989.88
260	5886925.09	5541699.56
261a	5886789.51	5541814.03
263	5886671.39	5541942.83
265	5886741.88	5542020.45
267	5886378.87	5542302.66
269	5886496.47	5542048.09
271	5886294.37	5541902.52
273	5886106.51	5541822.22
275	5886528.99	5541631.93
278	5886545.56	5541732.85
280	5886324.00	5541717.35
302	5887900.95	5542376.75
305	5888031.38	5542164.53
307K	5888184.37	5542199.45
308kk	5887980.71	5542750.85
310kk	5888514.05	5543321.60
312kk	5888074.73	5543518.79
316	5886090.20	5539798.72
319	5887750.11	5539936.03
325	5884963.75	5542713.65
1127	5884488.55	5542392.56
3066	5886956.15	5543247.61
3068	5886705.00	5543004.88
3116	5886062.42	5542790.89
3150K	5887189.42	5543374.93
3358	5885533.98	5542548.51
3391	5885144.04	5542480.45
3414	5887326.54	5543307.28
141013	5886573.21	5542486.71
321007	5886497.45	5540773.43
321009	5886336.08	5540622.99
411001	5887228.87	5542235.16

GEODETA UPRAWNIENY

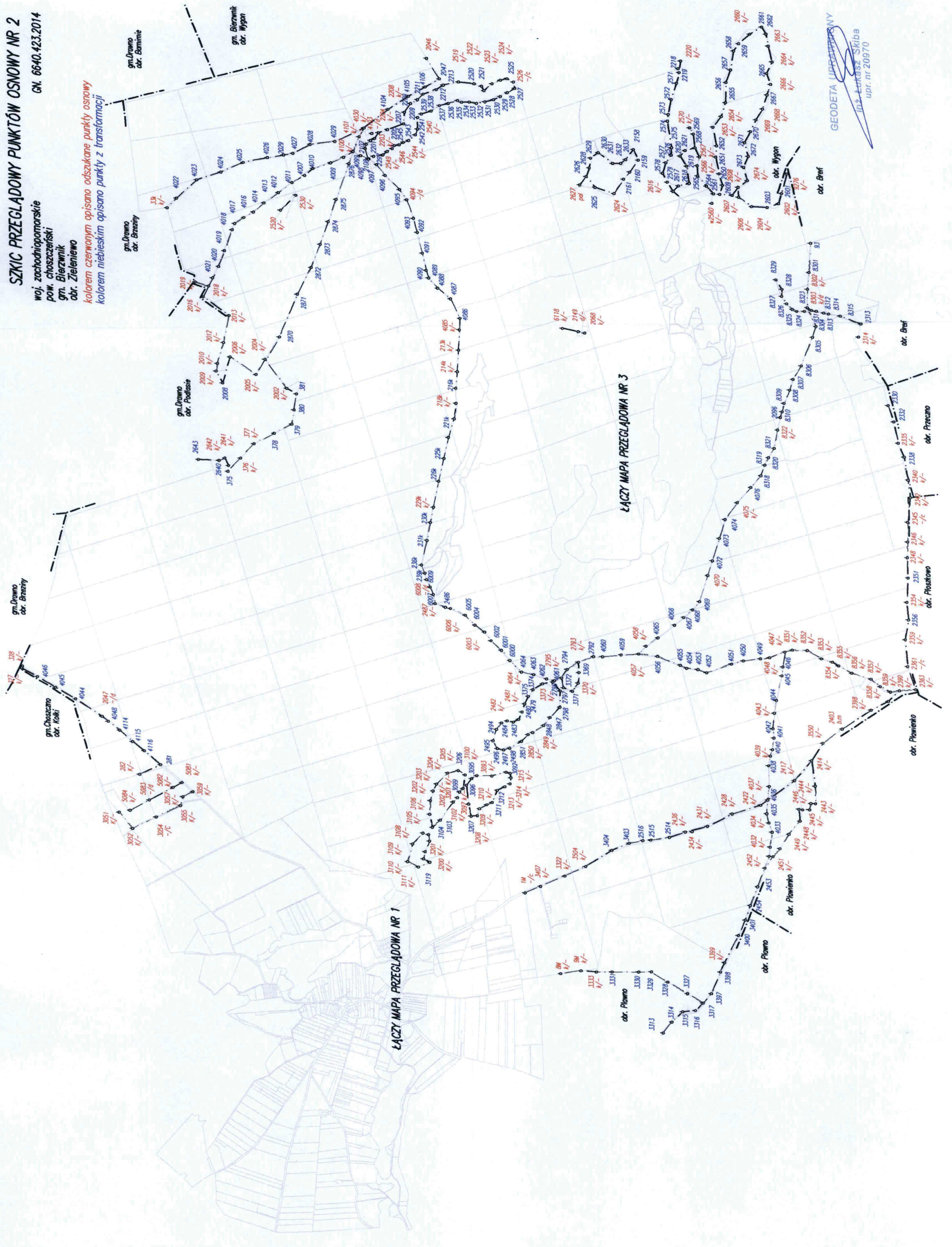
 inż. Łukasz Skiba
 upr. nr 20970

SZKIC PRZEGLĄDOWY PUNKTÓW OSNOWY NR 2

GN. 6640.423.2014

woj. zachodniopomorskie
pow. choszczeński
gm. Bierzwnik
obr. Zieloniewo

kolorem czerwonym opisano odszukane punkty osnowy
kolorem niebieskim opisano punkty z transformacji




GEODETA UPRAWNIENY
Inż. Arkadiusz Skiba
upr. nr 20970

WOJ. ZACHODNIOPOMORSKIE
 POW. CHOSZCZEŃSKI
 GM. BIERZWNIAK
 OBR. ZIELENIEWO
 GN. 6640.423.2014

Wykaz współrzędnych punktów osnowy arkusz 2

Numer	-X-	-Y-	Numer	-X-	-Y-
2313o	5881597.15	5547967.58	1M	5884813.23	5542682.77
8M	5884482.66	5541923.95	9M	5884290.80	5541949.17
33K	5888133.52	5549155.42	93t	5882055.80	5548746.10
213K	5885396.00	5547768.31	214K	5885409.38	5547567.78
216Kt	5885426.60	5547412.97	218K	5885425.19	5547271.05
221Kt	5885443.21	5547126.94	225kt	5885543.96	5546757.29
226kt	5885597.44	5546543.46	229K	5885647.67	5546303.14
230kt	5885681.02	5546159.68	231kt	5885713.51	5545994.10
236Kt	5885767.20	5545763.33	239kt	5885736.26	5545686.69
282	5888438.72	5543831.58	327	5889540.72	5544848.35
328K	5889532.92	5544864.83	375	5887584.93	5546661.24
376	5887464.94	5546784.06	377	5887336.18	5546915.72
378	5887146.09	5547011.40	379	5886978.70	5547096.19
380	5886957.49	5547228.14	381	5886932.43	5547378.32
2002	5887024.98	5547432.31	2004	5887225.71	5547705.80
2005	5887312.55	5547564.59	2006	5887556.11	5547730.91
2008	5887627.09	5547489.79	2009	5887688.33	5547601.54
2010	5887675.62	5547671.71	2012	5887615.87	5547866.70
2013	5887557.34	5548131.88	2016	5887801.48	5548311.79
2018	5887750.18	5548413.57	2019	5887877.47	5548454.63
2029t	5887029.16	5549628.97	2046	5885669.38	5550511.88
2047T	5885550.48	5550318.60	2068	5884201.32	5547918.24
2096t	5882361.69	5547094.16	2108t	5886228.90	5549579.98
2149	5884263.51	5547931.95	2158T	5883723.30	5549633.42
2159T	5883678.55	5549536.58	2160T	5883760.48	5549428.20
2161T	5883819.06	5549362.44	2201t	5886246.75	5549718.20
2202t	5886209.18	5549751.77	2203	5886167.73	5549770.28
2204	5886132.17	5549823.09	2205t	5886046.13	5549851.44
2207t	5885892.63	5549902.50	2208	5885883.77	5550012.46
2209t	5885825.54	5550092.82	2210t	5885758.65	5550127.51
2211t	5885705.63	5550179.08	2212t	5885581.78	5550219.17
2213t	5885513.31	5550259.92	2219t	5883283.75	5550344.42
2220	5883267.57	5550451.88	2297t	5886178.77	5549604.06
2314	5881616.02	5547844.06	2314t	5881616.02	5547844.06
2319	5885370.06	5550286.72	2330	5881337.77	5547193.37
2332	5881286.02	5547038.06	2335	5881248.98	5546839.24
2338	5881193.96	5546708.63	2340	5881158.75	5546494.67
2342	5881138.29	5546330.75	2345	5881166.84	5546103.97
2346	5881167.58	5545919.22	2348	5881172.90	5545773.11
2351	5881168.66	5545583.09	2354	5881187.55	5545353.28
2356	5881174.80	5545190.90	2359	5881205.31	5545005.07

GEODETA UPRAWNIONY

 inż. Łukasz Skiba
 upr. nr 20970

WOJ. ZACHODNIOPOMORSKIE
 POW. CHOSZCZEŃSKI
 GM. BIERZWNIAK
 OBR. ZIELENIEWO
 GN. 6640.423.2014

Numer	-X-	-Y-
2361	5881180.41	5544754.98
2390	5881262.75	5544526.69
2398	5881535.24	5544350.17
2412	5881993.25	5544046.67
2417	5882258.87	5543700.05
2428	5882851.61	5543394.10
2434	5883232.04	5543235.77
2441	5882063.62	5543646.40
2444	5882107.97	5543484.51
2446	5882186.30	5543425.61
2448	5882211.28	5543321.73
2450	5882404.60	5543067.55
2452	5882545.97	5542888.24
2454	5882689.46	5542539.95
2480t	5884829.82	5544376.49
2482	5884912.27	5544282.27
2484t	5885024.45	5544275.04
2487	5885641.50	5545399.78
2495t	5885105.66	5544108.85
2497t	5885005.93	5544022.06
2514T	5883446.40	5543184.31
2516T	5883698.11	5543158.00
2520t	5885222.70	5550268.50
2522	5885129.96	5550202.11
2524	5884973.71	5550298.66
2526	5884849.77	5550279.73
2528t	5884908.40	5550181.37
2530	5886916.73	5549255.58
2531t	5885120.53	5550098.15
2533t	5885270.24	5550098.99
2535t	5885379.28	5550114.55
2537t	5885552.67	5550071.07
2539t	5885724.50	5549993.21
2541t	5885762.44	5549852.55
2543t	5885846.56	5549747.04
2545t	5885937.73	5549708.65
2547t	5886004.31	5549673.38
2549	5886092.00	5549616.54
2562	5882990.55	5549125.53
2565t	5883119.74	5549382.84
2567	5883101.93	5549557.00
2569t	5883157.10	5549770.67
2571T	5883310.44	5550245.66
2573t	5883392.34	5549956.71

Numer	-X-	-Y-
2363	5881106.42	5544534.34
2393	5881368.93	5544428.33
2403	5881809.77	5544176.73
2414	5882094.50	5543886.01
2422	5882581.04	5543473.36
2431	5883085.89	5543281.02
2436	5883295.18	5543234.80
2443	5882062.77	5543481.78
2445	5882119.23	5543424.18
2447	5882220.69	5543432.14
2449	5882317.17	5543201.59
2451	5882469.63	5542994.34
2453	5882617.39	5542714.05
2479t	5884802.98	5544450.98
2481	5884862.10	5544307.94
2483t	5884969.55	5544295.00
2486t	5885544.83	5545363.53
2494t	5885072.95	5544217.01
2496t	5885065.86	5544036.68
2498t	5884949.03	5544037.68
2515T	5883622.72	5543163.25
2520	5887062.96	5549118.24
2521t	5885150.16	5550244.82
2523	5885051.77	5550266.88
2525t	5884911.75	5550311.86
2527t	5884837.59	5550220.70
2529t	5884974.85	5550145.41
2530t	5885040.83	5550116.66
2532t	5885202.75	5550085.61
2534t	5885343.82	5550098.61
2536t	5885470.59	5550089.05
2538t	5885632.13	5550018.06
2540	5885760.27	5549960.03
2542t	5885782.74	5549798.83
2544	5885898.54	5549731.22
2546	5885983.64	5549700.97
2548t	5886052.40	5549647.24
2561t	5882972.21	5549214.05
2564t	5883040.10	5549285.38
2566	5883124.58	5549477.61
2568t	5883143.13	5549640.66
2570	5883191.08	5549827.21
2572t	5883363.07	5550094.40
2574t	5883400.48	5549893.66

GEODETA UPRAWNIONY

inż. Łukasz Skiba
 upr. nr 20970

WOJ. ZACHODNIOPOMORSKIE
 POW. CHOSZCZEŃSKI
 GM. BIERZWNIK
 OBR. ZIELENIEWO
 GN. 6640.423.2014

Numer	-X-	-Y-
2575t	5883364.51	5549645.83
2577t	5883420.02	5549508.98
2579t	5883408.07	5549329.67
2602	5882358.73	5549116.33
2604	5882612.48	5549091.57
2607	5882796.74	5549197.65
2609t	5882886.29	5549291.85
2617t	5883303.65	5549292.50
2619t	5883224.39	5549473.14
2621t	5883236.62	5549617.52
2625T	5884089.67	5549289.10
2627	5884235.30	5549313.89
2629T	5884129.66	5549561.00
2631T	5883920.85	5549509.79
2633T	5883797.24	5549543.59
2641	5887612.50	5546786.83
2643	5887861.10	5546776.23
2651t	5882947.37	5549554.09
2653	5882970.01	5549831.40
2655t	5882849.33	5550059.34
2657t	5882797.43	5550360.39
2659t	5882718.41	5550603.59
2661t	5882497.75	5550755.30
2663	5882438.45	5550576.92
2665t	5882456.08	5550322.54
2667t	5882455.39	5550125.30
2669	5882562.65	5549893.83
2671t	5882673.16	5549683.51
2673t	5882685.96	5549456.93
2792t	5884149.58	5544885.45
2794t	5884399.79	5544767.98
2796t	5884534.54	5544651.54
2798t	5884469.20	5544415.40
2848t	5884625.47	5544246.03
2850	5884774.30	5544163.51
2870T	5887084.49	5547916.51
2872T	5886779.38	5548576.57
2874T	5886613.70	5549006.38
2876T	5886413.75	5549542.02
3052	5888509.62	5543326.32
3055	5888058.74	5543533.20
3059	5887941.56	5543661.52
3092	5884946.90	5543802.72
3094	5885262.92	5543783.52

Numer	-X-	-Y-
2576t	5883369.30	5549578.48
2578t	5883450.80	5549412.83
2601t	5882328.31	5549209.62
2603t	5882465.23	5549081.31
2606	5882735.67	5549180.19
2608	5882740.12	5549271.60
2616	5883355.42	5549242.36
2618t	5883201.64	5549313.39
2620t	5883285.21	5549568.04
2624	5883912.17	5549229.95
2626T	5884172.48	5549392.05
2628T	5884143.52	5549472.69
2630T	5884056.69	5549610.32
2632T	5883845.49	5549510.02
2640	5887578.86	5546714.44
2642	5887668.08	5546763.95
2650t	5882916.40	5549399.09
2652t	5882938.40	5549658.16
2654	5882889.72	5549930.07
2656t	5882843.08	5550245.37
2658t	5882766.18	5550536.29
2660	5882610.05	5550692.07
2662t	5882457.05	5550688.45
2664	5882404.28	5550430.47
2666	5882421.06	5550222.00
2668	5882500.60	5549994.36
2670t	5882616.47	5549786.17
2672t	5882641.07	5549555.94
2674	5882651.55	5549333.50
2793	5884292.60	5544834.64
2795	5884453.25	5544690.48
2797t	5884466.78	5544568.77
2847t	5884563.93	5544321.95
2849	5884730.24	5544182.40
2851t	5884836.74	5544100.06
2871T	5886912.72	5548324.09
2873T	5886690.62	5548797.17
2875T	5886537.89	5549210.89
3051	5888636.91	5543479.40
3054	5888287.49	5543430.79
3057	5888035.65	5543615.31
3091	5884985.70	5543812.70
3093	5885120.06	5543778.77
3095	5885309.83	5543756.71

GEODETA UPRAWNIENY

inż. Łukasz Skiba
 upr. nr 20970

WOJ. ZACHODNIOPOMORSKIE
POW. CHOSZCZEŃSKI
GM. BIERZWNIK
OBR. ZIELENIEWO
GN. 6640.423.2014

Numer	- X -	- Y -
3096	5885360.25	5543696.05
3098	5885393.31	5543664.19
3100	5885371.94	5543791.69
3102	5885486.68	5543538.59
3104	5885685.62	5543306.43
3106	5885710.53	5543428.16
3108	5885775.13	5543253.88
3110	5885922.57	5542988.48
3119	5885712.69	5542980.39
3201	5885756.12	5543079.08
3203	5885675.70	5543645.35
3205	5885536.68	5543811.20
3207	5885318.96	5543404.30
3209	5885239.29	5543472.04
3211	5885119.09	5543531.12
3213	5884998.76	5543676.69
3215	5884937.67	5543760.75
3314	5883436.28	5541460.58
3316	5883214.08	5541564.68
3322	5884436.58	5542835.33
3328	5883471.38	5541833.70
3330	5883745.53	5541931.35
3333	5884146.22	5541936.23
3370	5884296.16	5544639.11
3372t	5884434.04	5544595.79
3373t	5884631.46	5544637.76
3375t	5884767.77	5544520.68
3398	5882974.37	5541921.55
3400	5882803.40	5542262.18
3403T	5883827.84	5543134.86
3405	5884239.46	5542922.28
3550	5881993.25	5544046.67
4008T	5886463.71	5549598.77
4010T	5886753.50	5549500.57
4012T	5887082.67	5549280.06
4014T	5887318.19	5549103.78
4017T	5887496.85	5549000.21
4019T	5887598.57	5548746.05
4021T	5887711.51	5548490.39
4023T	5887850.90	5549410.74
4025T	5887410.53	5549565.67
4027T	5886941.22	5549642.01
4029T	5886543.38	5549746.84
4031T	5882505.96	5542998.04

Numer	- X -	- Y -
3097	5885340.43	5543518.98
3099	5885424.79	5543631.30
3101	5885446.58	5543578.44
3103	5885611.24	5543371.88
3105	5885722.65	5543239.76
3107	5885713.62	5543179.02
3109	5885872.91	5543152.50
3111	5885821.31	5542936.26
3200	5885772.31	5543013.73
3202	5885702.48	5543556.00
3204	5885644.54	5543709.73
3206	5885436.49	5543833.66
3208	5885259.97	5543408.18
3210	5885170.01	5543511.13
3212	5885069.69	5543643.37
3214	5884949.04	5543704.23
3313	5883519.68	5541359.87
3315	5883335.50	5541554.27
3317	5883141.31	5541634.11
3327	5883286.46	5541723.31
3329	5883626.57	5541930.29
3331	5883997.92	5541935.08
3369t	5884287.53	5544738.63
3371t	5884351.80	5544561.78
3373	5884631.46	5544637.76
3374t	5884723.83	5544583.98
3397	5883061.91	5541721.96
3399	5882934.73	5542006.87
3401	5882736.90	5542405.49
3404T	5883993.98	5543071.40
3407	5884666.53	5542742.38
4007t	5886831.09	5549436.24
4009T	5886585.53	5549550.86
4011T	5886951.69	5549372.21
4013T	5887219.62	5549187.77
4016T	5887407.84	5549055.78
4018T	5887522.12	5548942.82
4020T	5887655.35	5548598.03
4022T	5888045.44	5549243.27
4024T	5887621.80	5549480.05
4026T	5887182.33	5549607.25
4028T	5886777.81	5549723.12
4030	5886265.91	5549868.64
4032	5882495.72	5543084.22

GEODETA UPRAWNIENY

[Signature]
inż. Łukasz Skiba
upr. nr 20970

WOJ. ZACHODNIOPOMORSKIE
 POW. CHOSZCZEŃSKI
 GM. BIERZWNIK
 OBR. ZIELENIEWO
 GN. 6640.423.2014

Numer	-X-	-Y-
4033T	5882476.47	5543221.35
4035T	5882525.02	5543391.82
4037	5882497.29	5543648.91
4039	5882485.59	5543932.48
4041T	5882453.79	5544101.26
4043	5882448.21	5544333.28
4044T	5882426.74	5544452.17
4045T	5882368.59	5544684.63
4046T	5882360.33	5544766.11
4047D	5888783.72	5544379.27
4048KIELT	5888726.34	5544331.92
4050t	5882735.37	5544828.29
4052t	5883080.89	5544721.53
4054t	5883269.25	5544765.16
4056t	5883544.80	5544881.46
4058	5883652.94	5544976.14
4060t	5884064.51	5544882.46
4062t	5884592.40	5544683.66
4064	5884829.68	5544750.35
4066t	5883382.67	5545168.80
4068t	5883209.52	5545309.92
4070	5883063.61	5545629.95
4073t	5882950.26	5545975.99
4075	5882779.43	5546303.87
4085	5885386.35	5547964.26
4087t	5885467.86	5548262.22
4089t	5885670.65	5548461.41
4091t	5885729.18	5548698.50
4093t	5885809.64	5549025.40
4095t	5885936.88	5549294.25
4097t	5886151.12	5549528.92
4099t	5886301.36	5549613.32
4101	5886314.21	5549788.79
4104T	5886038.78	5550040.89
4106T	5885684.58	5550246.19
4115KIELT	5888500.95	5544139.32
5081	5888044.15	5543749.42
5083	5888343.63	5543593.21
6000t	5884938.90	5544858.79
6002t	5885116.49	5545045.83
6004t	5885266.37	5545192.75
6006	5885495.23	5545351.67
6008	5885686.94	5545555.68
6118	5884410.97	5547964.42

Numer	-X-	-Y-
4034	5882504.92	5543308.02
4036t	5882514.54	5543520.15
4038T	5882501.90	5543843.15
4040T	5882467.34	5543993.81
4042T	5882461.60	5544188.68
4044KIELT	5889036.01	5544546.75
4045KIELT	5889230.42	5544657.75
4046KIELT	5889396.46	5544764.97
4047	5882341.32	5544905.14
4048	5882485.93	5544854.42
4049t	5882573.56	5544846.18
4051t	5882846.51	5544798.99
4053t	5883163.56	5544752.89
4055t	5883331.14	5544794.10
4057	5883722.22	5544904.94
4059t	5883890.11	5544897.86
4061t	5884518.52	5544665.99
4063t	5884715.35	5544723.89
4065t	5883538.85	5545053.06
4067t	5883293.75	5545240.72
4069t	5883143.18	5545384.86
4072t	5883017.22	5545766.79
4074t	5882894.89	5546149.21
4076t	5882647.07	5546446.14
4086t	5885379.29	5548074.50
4088t	5885587.06	5548362.67
4090t	5885694.80	5548535.79
4092t	5885774.67	5548895.69
4094	5885872.10	5549198.80
4096t	5886072.70	5549426.62
4098t	5886225.02	5549582.94
4100	5886373.79	5549651.73
4103	5886193.05	5549817.99
4105T	5885845.17	5550160.12
4114KIELT	5888619.99	5544247.57
4116KIELT	5888391.94	5544051.74
5082	5888128.23	5543705.37
5084	5888534.45	5543494.58
6001t	5885018.06	5544954.27
6003	5885176.53	5545128.11
6005t	5885356.36	5545286.67
6007t	5885657.64	5545485.06
6009t	5885720.81	5545623.59
8301t	5882074.19	5548467.78

GEODETA UPRAWNIONY


inż. Lukasz Skiba
 upr. nr 20970

WOJ. ZACHODNIOPOMORSKIE
 POW. CHOSZCZEŃSKI
 GM. BIERZWNIK
 OBR. ZIELENIEWO
 GN. 6640.423.2014

Numer	-X-	-Y-
8302	5882089.37	5548307.49
8304t	5882020.43	5547948.40
8306t	5882156.26	5547574.59
8308t	5882266.96	5547350.07
8310t	5882342.36	5547147.68
8312t	5882011.88	5548097.53
8314t	5881896.84	5548070.37
8318t	5882550.94	5546553.43
8320t	5882477.64	5546720.52
8322	5882388.10	5546976.33
8324t	5882195.51	5548098.93
8326t	5882289.56	5548171.81
8328t	5882331.15	5548311.28
8351	5882269.86	5544923.06
8353	5881996.80	5544838.85
8355	5881835.29	5544769.03
8357	5881525.42	5544637.90
8359	5881345.19	5544516.08
W2107t	5886258.78	5549678.62
W2560	5882915.02	5549209.30

Numer	-X-	-Y-
8303	5882096.45	5548133.04
8305t	5882049.59	5547846.19
8307t	5882236.58	5547450.12
8309t	5882324.03	5547225.87
8311t	5882054.74	5548105.19
8313t	5881943.26	5548080.55
8315t	5881786.83	5548048.49
8319t	5882513.48	5546652.42
8321t	5882423.84	5546806.23
8323t	5882124.83	5548098.20
8325t	5882237.93	5548119.08
8327t	5882335.35	5548243.20
8329t	5882388.67	5548401.35
8352	5882130.79	5544917.22
8354	5881893.67	5544806.24
8356	5881707.72	5544700.22
8358	5881442.02	5544568.52
9276	5882276.84	5549390.01
W2218T	5883292.94	5550379.92
281/43k	5888240.07	5543919.31

GEODETA UPRAWNIONY


 Inż. Łukasz Skiba
 upr. nr 20970

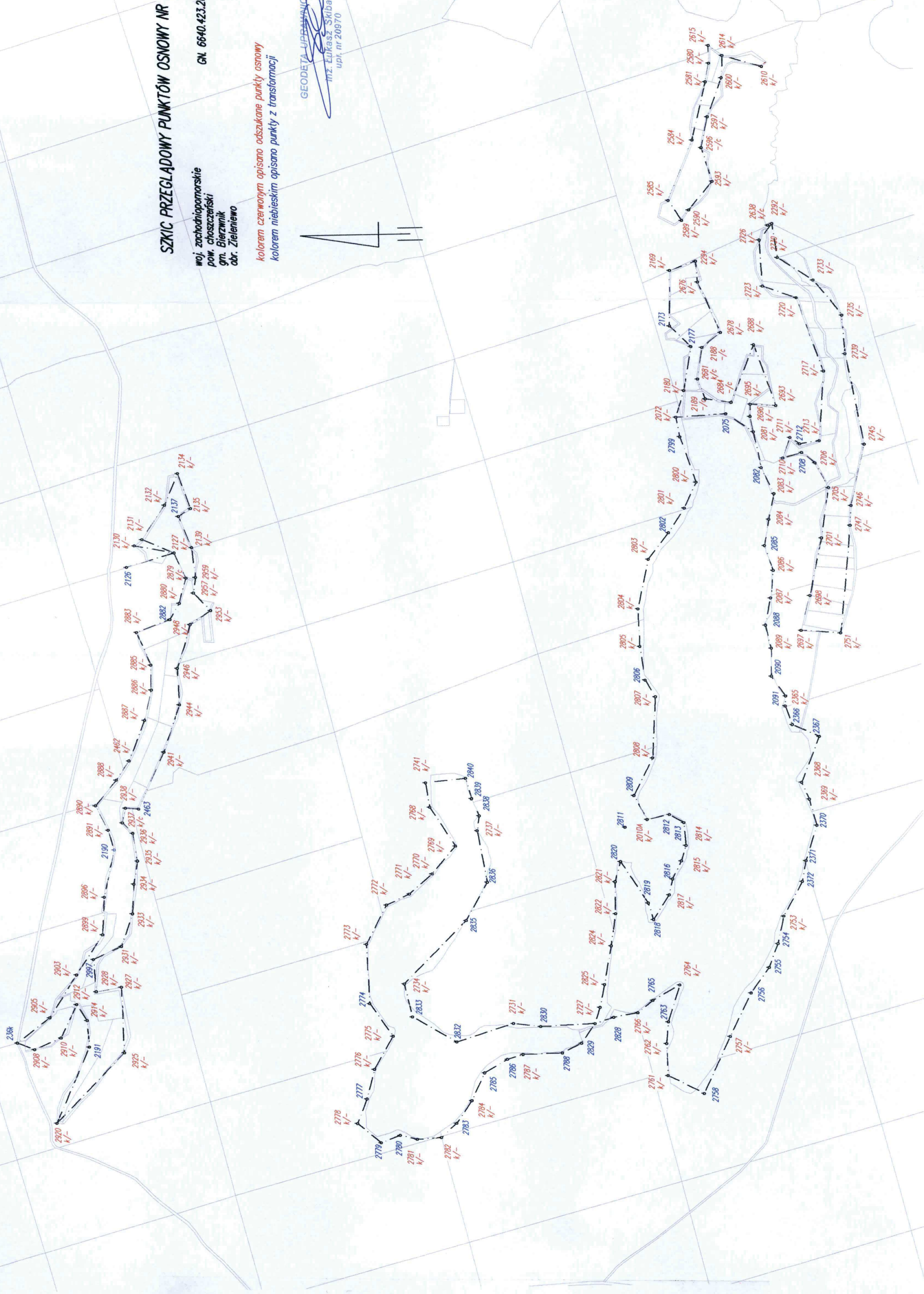

SZKIC PRZEGLĄDOWY PUNKTÓW OSNOWY NR 3

woj. zachodniopomorskie
pow. choszczeński
gm. Bierzwnik
obr. Zieleniewo

CN. 6640.423.2014

kolorem czerwonym opisano odszukane punkty osnowy
kolorem niebieskim opisano punkty z transformacji

GEODETA UPRAWNIENY
mgr Łukasz Skiba
upr. nr 20970



WOJ. ZACHODNIOPOMORSKIE
 POW. CHOSZCZEŃSKI
 GM. BIERZWNIK
 OBR. ZIELENIEWO
 GN. 6640.423.2014

Wykaz współrzędnych punktów osnowy arkusz 3

Numer	-X-	-Y-	Numer	-X-	-Y-
236Kt	5885767.20	5545763.33	2010A	5883550.78	5546508.07
2072	5883431.68	5547904.02	2075	5883256.64	5547912.08
2081	5883160.94	5547848.19	2082	5883134.97	5547723.38
2083	5883091.23	5547631.58	2084	5883110.50	5547542.41
2085	5883127.24	5547452.15	2086	5883098.58	5547365.52
2087	5883108.58	5547270.22	2088	5883128.04	5547176.05
2089	5883108.54	5547093.72	2090	5883110.25	5546997.04
2091	5883061.54	5546927.69	2126	5885365.09	5547415.45
2127	5885198.88	5547462.30	2130	5885337.95	5547490.05
2131	5885310.94	5547510.79	2132	5885230.48	5547629.23
2134	5885183.73	5547738.48	2135	5885139.73	5547615.12
2137	5885182.61	5547588.82	2139	5885137.23	5547479.82
2169	5883447.54	5548419.34	2173	5883450.13	5548220.39
2177	5883375.62	5548146.62	2180	5883402.72	5547995.14
2188	5883336.81	5548143.14	2189	5883328.48	5547965.56
2190	5885421.69	5546429.87	2191	5885515.28	5545745.57
2292	5883084.40	5548578.10	2294	5883355.54	5548450.63
2365	5883062.93	5546893.97	2366	5883037.13	5546828.18
2367	5882942.60	5546785.73	2368	5883006.81	5546628.14
2369	5882981.07	5546568.63	2370	5882955.45	5546478.04
2371	5882995.25	5546355.22	2372	5883009.11	5546283.80
2462	5885366.71	5546739.71	2463	5885334.51	5546571.11
2580	5883299.80	5549134.24	2581	5883313.25	5549069.46
2584	5883362.89	5548870.63	2585	5883449.18	5548664.02
2589	5883403.10	5548594.51	2590	5883377.42	5548630.36
2593	5883293.30	5548726.86	2596	5883331.07	5548843.57
2597	5883308.07	5548948.76	2600	5883256.60	5549082.30
2610	5883114.13	5549118.18	2614	5883252.36	5549159.19
2615	5883300.65	5549195.10	2638	5883098.91	5548572.82
2676	5883349.89	5548376.90	2678	5883270.94	5548194.10
2681	5883353.69	5548033.29	2684	5883236.93	5547951.81
2688	5883154.53	5548149.34	2693	5883080.03	5547938.05
2695	5883169.98	5547943.99	2696	5883171.60	5547901.44
2697	5883003.39	5547155.73	2698	5882971.09	5547275.54
2701	5882927.20	5547474.82	2705	5882899.38	5547649.38
2706	5882945.83	5547736.17	2708	5882992.46	5547772.98
2710	5883058.34	5547754.79	2711	5883032.74	5547825.93
2712	5882999.40	5547803.34	2713	5882930.42	5547813.29
2717	5882910.91	5548052.94	2720	5883005.75	5548314.73
2723	5883121.42	5548358.92	2726	5883129.52	5548520.80
2730	5883067.39	5548458.07	2733	5882943.02	5548376.96
2735	5882843.57	5548249.04	2739	5882833.18	5548112.17
2745	5882772.06	5547797.56	2746	5882820.66	5547585.54

GEODETA UPRAWNIONY

inż. Łukasz Skiba
 upr. nr 20970

WOJ. ZACHODNIOPOMORSKIE
 POW. CHOSZCZEŃSKI
 GM. BIERZWNIK
 OBR. ZIELENIEWO
 GN. 6640.423.2014

Numer	-X-	-Y-
2747	5882825.38	5547516.51
2753	5883075.34	5546165.26
2755	5883128.29	5545987.56
2757	5883267.63	5545750.70
2761	5883488.31	5545618.50
2763	5883485.07	5545803.64
2765	5883538.41	5545879.01
2768	5884314.09	5546562.64
2770	5884308.81	5546330.33
2772	5884470.28	5546224.93
2774	5884532.52	5545882.68
2776	5884518.19	5545653.76
2778	5884579.29	5545465.53
2780	5884430.65	5545422.93
2782	5884285.36	5545412.92
2784	5884177.23	5545540.36
2786	5884051.41	5545681.93
2788	5883857.90	5545701.13
2800	5883363.83	5547676.76
2802	5883463.62	5547502.20
2804	5883574.06	5547240.32
2806	5883552.41	5546991.68
2808	5883528.71	5546721.74
2811	5883629.35	5546481.73
2813	5883421.84	5546494.85
2815	5883432.30	5546361.25
2817	5883476.54	5546244.69
2819	5883550.45	5546217.79
2821	5883666.66	5546293.01
2824	5883682.90	5546070.94
2826	5883723.59	5545857.95
2828	5883676.37	5545822.39
2830	5883932.98	5545794.09
2832	5884228.06	5545744.68
2834	5884410.65	5545949.70
2836	5884115.21	5546298.99
2838	5884141.04	5546530.19
2840	5884187.70	5546661.58
2879	5885158.26	5547374.48
2882	5885216.49	5547230.89
2885	5885284.93	5547071.07
2887	5885309.33	5546879.33
2890	5885485.00	5546585.04
2896	5885457.70	5546266.24
2903	5885558.84	5545996.96

Numer	-X-	-Y-
2751	5882863.70	5547144.47
2754	5883096.44	5546070.05
2756	5883193.05	5545900.24
2758	5883360.93	5545554.52
2762	5883491.84	5545728.71
2764	5883442.85	5545931.85
2766	5883591.86	5545837.02
2769	5884225.14	5546425.72
2771	5884389.04	5546262.00
2773	5884541.28	5546089.50
2775	5884452.24	5545768.00
2777	5884545.52	5545550.70
2779	5884497.10	5545397.06
2781	5884370.43	5545407.98
2783	5884230.74	5545462.25
2785	5884131.82	5545635.94
2787	5883996.01	5545698.04
2799	5883419.24	5547835.67
2801	5883407.15	5547586.96
2803	5883536.50	5547411.61
2805	5883569.16	5547108.32
2807	5883517.24	5546933.01
2809	5883596.29	5546591.33
2812	5883472.40	5546523.63
2814	5883415.25	5546414.96
2816	5883464.13	5546299.29
2818	5883532.39	5546160.15
2820	5883646.34	5546362.68
2822	5883665.90	5546182.45
2825	5883707.55	5545937.07
2827	5883742.54	5545801.22
2829	5883790.22	5545734.58
2831	5884028.46	5545806.26
2833	5884383.09	5545834.13
2835	5884190.79	5546166.86
2837	5884148.33	5546478.63
2839	5884167.05	5546590.36
2841	5884328.09	5546648.02
2880	5885182.62	5547287.50
2883	5885333.56	5547188.00
2886	5885283.56	5546985.26
2888	5885411.18	5546672.56
2891	5885442.21	5546498.91
2899	5885465.12	5546135.70
2905	5885653.85	5545849.29

GEODETA UPRAWNIONY


inż. Łukasz Skiba
 upr. nr 20970

WOJ. ZACHODNIOPOMORSKIE
POW. CHOSZCZEŃSKI
GM. BIERZWNIK
OBR. ZIELENIEWO
GN. 6640.423.2014

Numer	X	Y
2908	5885706.79	5545739.35
2912	5885559.41	5545893.63
2920	5885631.54	5545481.14
2927	5885402.35	5545951.68
2931	5885400.21	5546094.34
2934	5885353.74	5546310.27
2936	5885355.46	5546487.06
2938	5885380.57	5546574.79
2944	5885186.56	5546932.14
2948	5885145.52	5547212.52
2957	5885132.48	5547322.47
2997	5885498.47	5546050.12

Numer	X	Y
2910	5885614.43	5545778.82
2914	5885523.15	5545837.86
2925	5885392.95	5545723.62
2928	5885490.72	5545937.39
2933	5885359.10	5546207.05
2935	5885340.70	5546390.02
2937	5885391.82	5546523.75
2941	5885244.29	5546767.99
2946	5885192.68	5547058.88
2953	5885074.06	5547260.41
2959	5885124.76	5547376.11

GEODETA UPRAWNIONY


inż. Łukasz Skiba
upr. nr 20970